

Zarządzenie Nr^{262/10}.....
Prezydenta Miasta Białegostoku

z dnia³⁰.....^{lipca}.....²⁰¹⁰.....

**w sprawie udzielenia pełnomocnictwa Dyrektorowi Zarządu Mienia
Komunalnego w Białymstoku**

Na podstawie art. 48 ust. 2, w związku z art. 92 ust. 1 pkt 2 ustawy z dnia 5 czerwca 1998 r. o samorządzie powiatowym (Dz. U. z 2001 r. Nr 142, poz. 1592 z 2002 r. Nr 23, poz. 220, Nr 62, poz. 558, Nr 113, poz. 984, Nr 153, poz. 1271, Nr 200, poz. 1688 i Nr 214, poz. 1806, z 2003 r. Nr 162, poz. 1568, z 2004 r. Nr 102, poz. 1055 z 2007 r. Nr 173, poz. 1218 z 2008 r. Nr 180, poz. 1111 i Nr 223, poz. 1458 z 2009 r. Nr 92, poz. 753 oraz z 2010 r. Nr 28, poz. 142 i poz. 146 i Nr 106, poz. 675) zarządzam, co następuje:

§ 1

Upoważniam Andrzeja Ostrowskiego – Dyrektora Zarządu Mienia Komunalnego w Białymstoku do dokonania w imieniu Prezydenta Miasta Białegostoku czynności polegających na:

- a) ustaleniu zakresu rozbiórki składników budowlanych na działkach wymienionych w załączniku nr 1 do niniejszego zarządzenia, przeznaczonych pod inwestycję polegającą na budowie **na rozbudowie ulicy Antoniuk Fabryczny i Antoniukowskiej** stanowiących własność Miasta Białystok;
- b) sporządzeniu wymaganej dokumentacji;
- c) wykonaniu rozbiórki składników budowlanych na przedmiotowych działkach;
- d) uzyskaniu zgód od właścicieli działek sąsiednich, celem przeprowadzenia rozbiórki i uprzątnięcia terenu;
- e) zagospodarowaniu materiałów porozbiórkowych i uporządkowaniu przedmiotowych działek;
- f) utrzymaniu porządku i czystości na przedmiotowych działkach;
- g) pokryciu kosztów rozbiórki ze środków budżetu miasta przeznaczonych na tę inwestycję;
- h) zakończeniu prac w terminie pilnym, niezbędnym do wykonania tych czynności;
- i) powiadomieniu Miasta Białystok o zakończeniu prac;
- j) protokolarnym przekazaniu działek.

§ 2

Działki opisane w § 1 zostały oznaczone na mapie kolorem żółtym. Mapy wraz z wypisami z ewidencji gruntów stanowią załącznik nr 2 i nr 3 do niniejszego zarządzenia.

§ 3

Zarządzenie wchodzi w życie z dniem podpisania.

PREZYDENT MIASTA

dr hab. Tadeusz Truskolaski

ZASTĘPCA PREZYDENTA MIASTA

A. Sosna

24.12.2010
mgr ~~Aleksander Sosna~~

Bp. 0530/1550/10

Nie nasuwa zastrzeżeń
formalno-prawnych i redakcyjnych

Białystok, dn. *23.12.2010*

RADCA PRAWNY
BL-74

Adam Jankowski

Załącznik nr 1
do Zarządzenia Nr 262/10.....
Prezydenta Miasta Białegostoku
z dnia 30 kwietnia 2010r.

Lp.	Obręb	Numer działki	Powierzchnia działki [ha]
1.	2	1347/10	0,0024
2.	2	1202/2	0,0028
3.	2	1203/1	0,0028
4.	2	1204/1	0,0020
5.	2	1205/1	0,0029
6.	3	448/47	0,0070
7.	3	448/48	0,0053
8.	3	448/45	0,0217
9.	3	558/5	0,0085

INSPEKTOR
M
mgr inż. Anna Wawrzyniak
20.11.2010r

PREZYDENT MIASTA
dr hab. Tadeusz Truskolaski

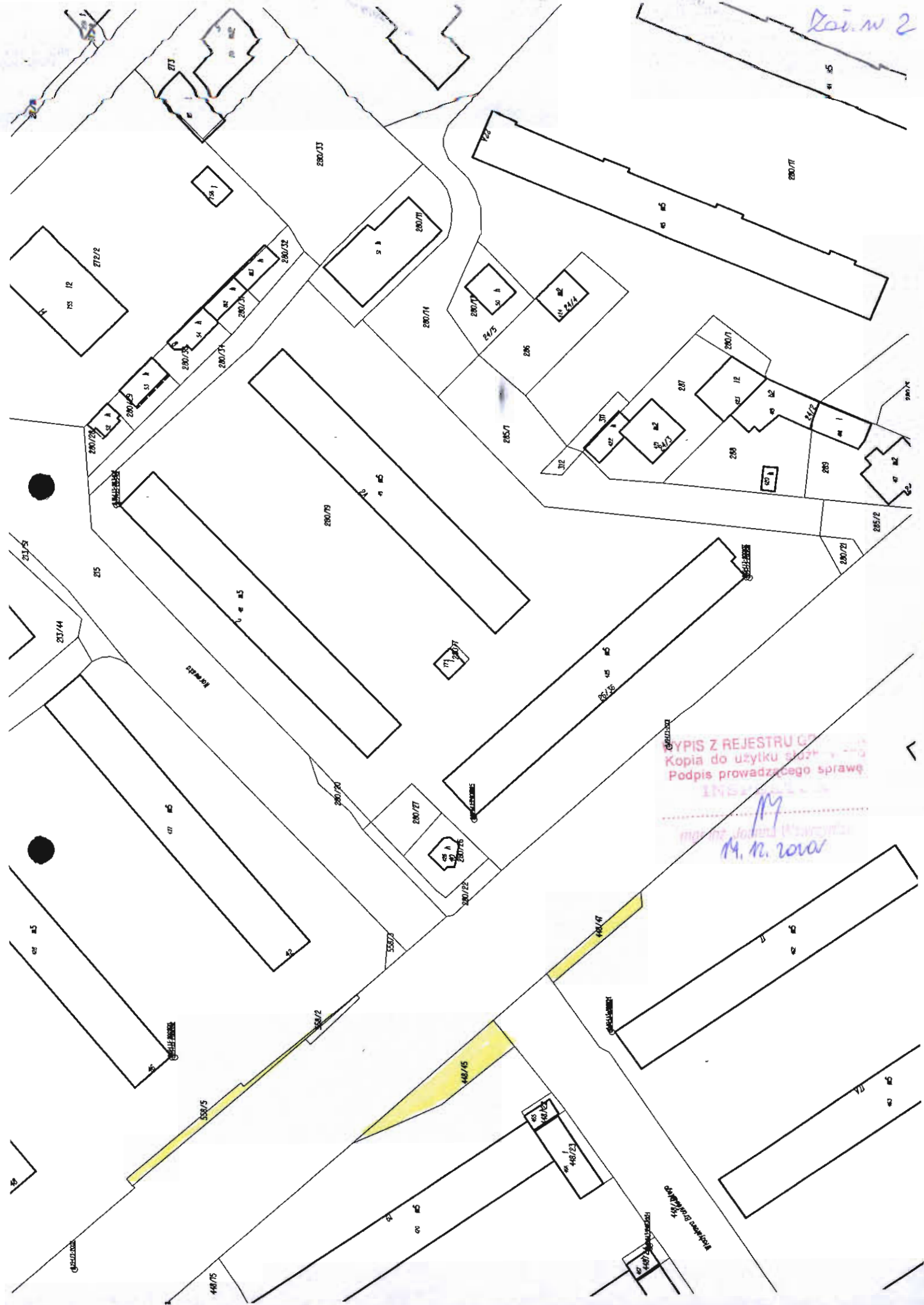
Ład. nr 2



WPIŚ Z REJESTRU GRUNTÓW
Kopia do użytku służbowego
Podpis prowadzącego sprawę
INSPEKTOR

M
M. M. 2010r.

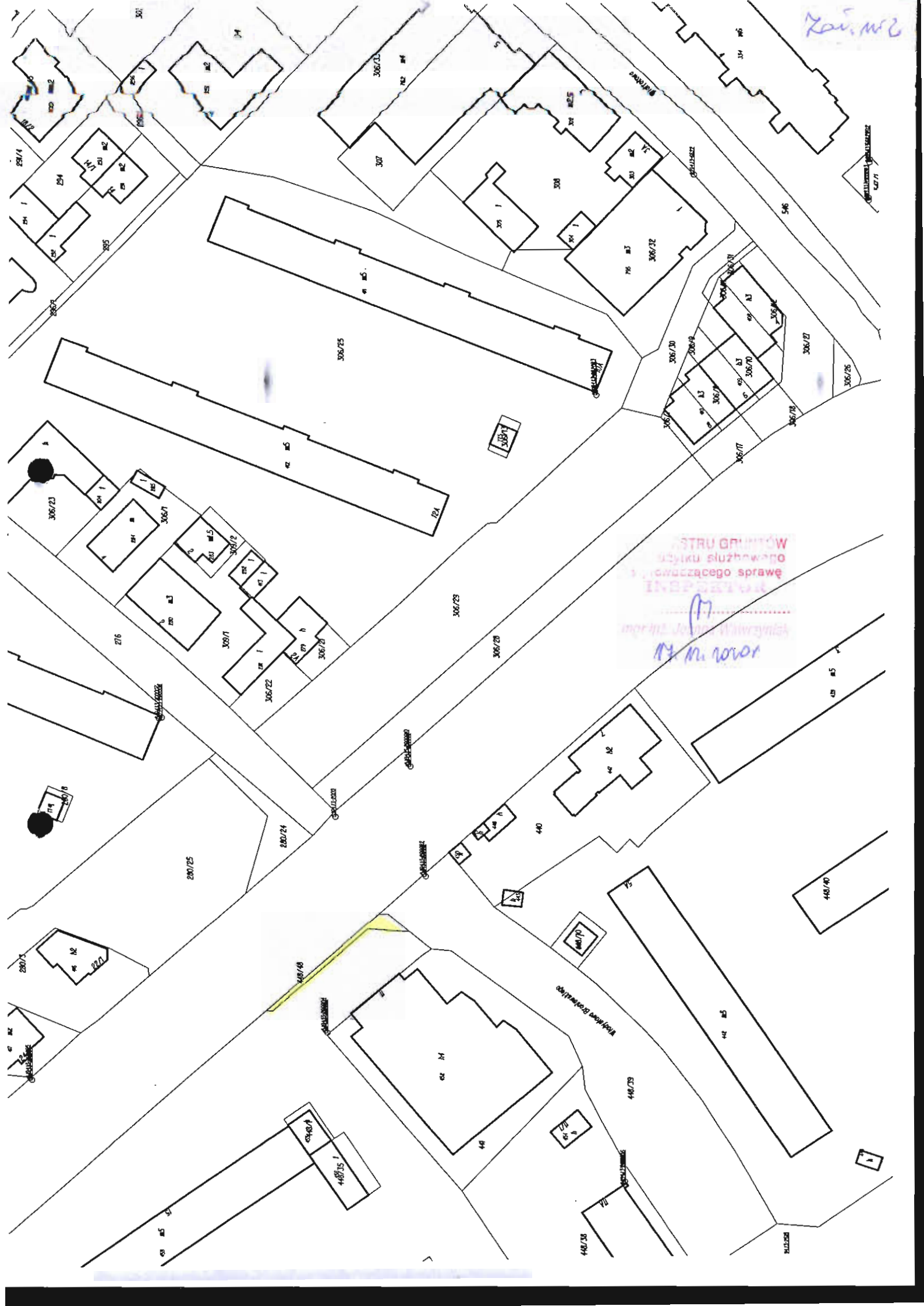
Plan 2



WYDRUK Z REJESTRU GOSPODARSTWA
 Kopia do użyciu służb
 Podpis prowadzącego sprawę
 INŻYNIER

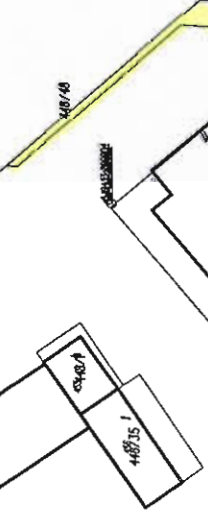
M
 14.12.2010

201.02



BIURO GOSPODARSTWA
 KRAJOWEJ AGENCJI
 WARTYKULACJI I
 WYKONAWCZYCH PRAC
 INŻYNIERSKICH

M
 mgr inż. Jolanta Stawczyńska
 M. M. Nowak



Załącznik nr 3

Województwo: podlaskie
 Powiat: m. Białystok
 Jednostka ewidencyjna: Białystok [206101_1]
 Obręb ewidencyjny: Antoniuk [Nr 0003]

(nazwa organu wydającego dokument)

REJESTR GRUNTÓW

sporządzono dnia: 17.12.2010 10:33:48

Nr jednostki rejestrowej: G.184

Osoby: 2

Udział Forma władania	Dane osoby fizycznej / instytucji
1/1 właściciel	MIASTO BIAŁYSTOK REGON: - NIP: - siedziba: Białystok ul. Słonimska 1
1/1 gospodarowanie zasobem nieruchomości	ZARZĄD DRÓG I INWESTYCIJ MIEJSKICH REGON: - NIP: - siedziba: 15-399 Białystok ul. Składowa 11

Działki ewidencyjne: 4

Arkusze	Nr działki	Położenie	Powierzchnia [ha]	Użytek lub klasa		Nr KW lub inne dokumenty
				Rodzaj	Pow [ha]	
6	448/45	ul. Antoniukowska	0.0217	dr	0.0217	BI1B/00134757/7
Identyfikator: 206101_1.0003.448/45						
↑ Uwagi: 31/3/03 Z J.51, KW-40/3/03, KW-88/3/05, KW-201/3/05, 589/3/06 Z J.96, KW-167/3/07						
6	448/47	ul. Antoniukowska	0.0070	dr	0.0070	BI1B/00134756/0
Identyfikator: 206101_1.0003.448/47						
↑ Uwagi: 31/03 Z J.51, KW-40/3/03, 185/11/04, KW-88/3/05, KW-195/3/05, KW-46/3/06, KW-162/3/07,						
6	448/48	ul. Antoniukowska	0.0053	dr	0.0053	BI1B/00134756/0
Identyfikator: 206101_1.0003.448/48						
↑ Uwagi: 31/03 Z J.51, KW-40/3/03, 185/11/04, KW-88/3/05, KW-195/3/05, KW-46/3/06, KW-162/3/07,						
2	558/5	ul. Antoniukowska	0.0085	dr	0.0085	BI1B/00128747/9
Identyfikator: 206101_1.0003.558/5						
↑ Uwagi: PODZ-831/3/08, KW-141/3/09, 162/3/09 Z 87						
Razem powierzchnia działek:			0.0425	ha		
Słownie:			cztery ary dwadzieścia pięć metrów kwadratowych			

UWAGA: W jednostce znajdują się jeszcze inne działki.

Powierzchnia całej jednostki rejestrowej: dziewięć hektarów dwadzieścia jeden arów dziewięćdziesiąt metrów kwadratowych

DOKUMENT NINIEJSZY WYDANO
WYŁĄCZNIE DO UŻYTKU SŁUŻBOWEGO

Oznaczenia klas i użytków

dr - Drogi

(pieczęć urzędowa)

(imię i nazwisko osoby reprezentującej organ)
data i podpis

Zad. nr 3

Województwo: podlaskie
 Powiat: m. Białystok
 Jednostka ewidencyjna: Białystok [206101_1]
 Obręb ewidencyjny: Wysoki Stoczek [Nr 0002]

(nazwa organu wydającego dokument)

REJESTR GRUNTÓW

sporządzono dnia: 17.12.2010 10:33:48

Nr jednostki rejestrowej: G.1108

Osoby: 2

Udział Forma władania	Dane osoby fizycznej / instytucji
1/1 właściciel	MIASTO BIAŁYSTOK REGON: - NIP: - siedziba: Białystok ul. Stolinowska 1
1/1 gospodarowanie zasobem nieruchomości	ZARZĄD DRÓG I INWESTYCJI MIEJSKICH REGON: - NIP: - siedziba: 15-399 Białystok ul. Składowa 11

Działki ewidencyjne: 5

Arkusze	Nr działki	Położenie	Powierzchnia [ha]	Użytek lub klasa		Nr KW lub inne dokumenty
				Rodzaj	Pow [ha]	
18	1202/2	ul. Antoniuk Fabryczny 9	0.0028	dr	0.0028	ZD10880
Identyfikator: 206101_1.0002.1202/2						
18	1203/1	ul. Antoniuk Fabryczny	0.0028	dr	0.0028	ZD8001, KW 132291
Identyfikator: 206101_1.0002.1203/1						
↑ Uwagi: KW-82/2/05						
18	1204/1	ul. Antoniuk Fabryczny	0.0020	dr	0.0020	ZD5266
Identyfikator: 206101_1.0002.1204/1						
18	1205/1	ul. Antoniuk Fabryczny	0.0029	dr	0.0029	KW 70249 340/2/95
Identyfikator: 206101_1.0002.1205/1						
19	1347/10	ul. Antoniuk Fabryczny	0.0024	dr	0.0024	BI1B/00072182/2
Identyfikator: 206101_1.0002.1347/10						
↑ Uwagi: PODZ.1167/2/09,3707/2/10,						
Razem powierzchnia działek:			0.0129	ha		
Słownie:			jeden ar dwadzieścia dziewięć metrów kwadratowych			

UWAGA: W jednostce znajdują się jeszcze inne działki.

Powierzchnia całej jednostki rejestrowej: szesnaście hektarów jeden ar sześćdziesiąt trzy metry kwadratowe

DOKUMENT NINIEJSZY WYDANO
 WYŁĄCZNIE DO UŻYTKU SŁUŻBOWEGO

Oznaczenia klas i użytków

dr - Drogi

(pieczęć urzędowa)

(imię i nazwisko osoby reprezentującej organ)
data i podpis