

Zarządzenie Nr^{261/10}.....
Prezydenta Miasta Białegostoku

z dnia^{30 grudnia 2010r.}.....

**w sprawie udzielenia pełnomocnictwa Dyrektorowi Zarządu Mienia
Komunalnego w Białymstoku**

Na podstawie art. 48 ust. 2, w związku z art. 92 ust. 1 pkt 2 ustawy z dnia 5 czerwca 1998 r. o samorządzie powiatowym (Dz. U. z 2001 r. Nr 142, poz. 1592 z 2002 r. Nr 23, poz. 220, Nr 62, poz. 558, Nr 113, poz. 984, Nr 153, poz. 1271, Nr 200, poz. 1688 i Nr 214, poz. 1806, z 2003 r. Nr 162, poz. 1568, z 2004 r. Nr 102, poz. 1055 z 2007 r. Nr 173, poz. 1218 z 2008 r. Nr 180, poz. 1111 i Nr 223, poz. 1458 z 2009 r. Nr 92, poz. 753 oraz z 2010 r. Nr 28, poz. 142 i poz. 146 i Nr 106, poz. 675) zarządzam, co następuje:

§ 1

Upoważniam Andrzeja Ostrowskiego – Dyrektora Zarządu Mienia Komunalnego w Białymstoku do dokonania w imieniu Prezydenta Miasta Białegostoku czynności polegających na:

- a) ustaleniu zakresu rozbiórki składników budowlanych na działkach wymienionych w załączniku nr 1 do niniejszego zarządzenia, przeznaczonych pod inwestycję polegającą na budowie **na budowie ulicy Kasztanowej wraz z infrastrukturą** stanowiących własność Miasta Białystok;
- b) sporządzeniu wymaganej dokumentacji;
- c) wykonaniu rozbiórki składników budowlanych na przedmiotowych działkach;
- d) uzyskaniu zgód od właścicieli działek sąsiednich, celem przeprowadzenia rozbiórki i uprzątnięcia terenu;
- e) zagospodarowaniu materiałów porozbiórkowych i uporządkowaniu przedmiotowych działek;
- f) utrzymaniu porządku i czystości na przedmiotowych działkach;
- g) pokryciu kosztów rozbiórki ze środków budżetu miasta przeznaczonych na tę inwestycję;
- h) zakończeniu prac w terminie pilnym, niezbędnym do wykonania tych czynności;
- i) powiadomieniu Miasta Białystok o zakończeniu prac;
- j) protokolarnym przekazaniu działek.

§ 2

Działki opisane w § 1 zostały oznaczone na mapie kolorem żółtym. Mapy wraz z wypisami z ewidencji gruntów stanowią załącznik nr 2 i nr 3 do niniejszego zarządzenia.

§ 3

Zarządzenie wchodzi w życie z dniem podpisania.

PREZYDENT MIASTA

dr hab. Tadeusz Truskolaski

B? v 0530 / 1508 / 10
Nie nasuwa zastrzeżeń
formalno-prawnych i redakcyjnych
Białystok, dn. 21.12.2010

RADCA PRAWNY

Adam Jankowski

ZASTĘPCA PREZYDENTA MIASTA

mgr Michał Wierzbicki

Załącznik nr 1
do Zarządzenia Nr ... 261/10 ...
Prezydenta Miasta Białegostoku
z dnia 30 grudnia 2010r.

Lp.	Obręb	Numer działki	Powierzchnia działki [ha]
1.	2	978	1,1523
2.	2	1744	0,9058
3.	2	1688	0,0024

INSPEKTOR
mgr inż. *M* *W*
16. 12. 2010
ADWOKAT PRAWNY
BL 1788
Adam Jabłoński
21. 12. 2010

PREZYDENT MIASTA
Truskolaski
dr hab. Tadeusz Truskolaski

Lat. m. 2

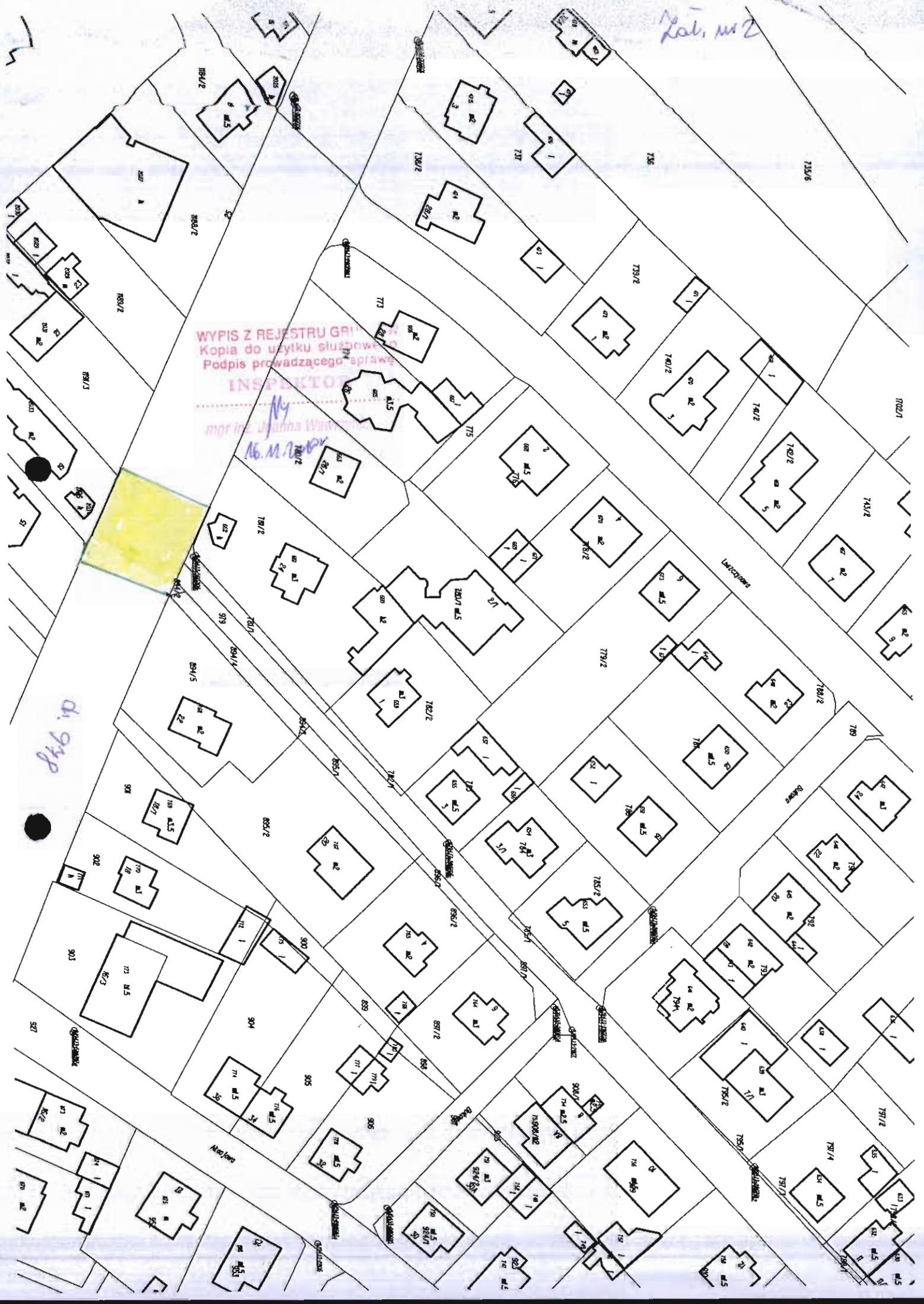
WYPIS Z REJESTRU GRUNTÓW
Kopia do użytku służbowego
Podpis prowadzącego sprawę

INSPEKTOR

mgr inż. Jolanta Wójcik

16.11.2007

d. 948



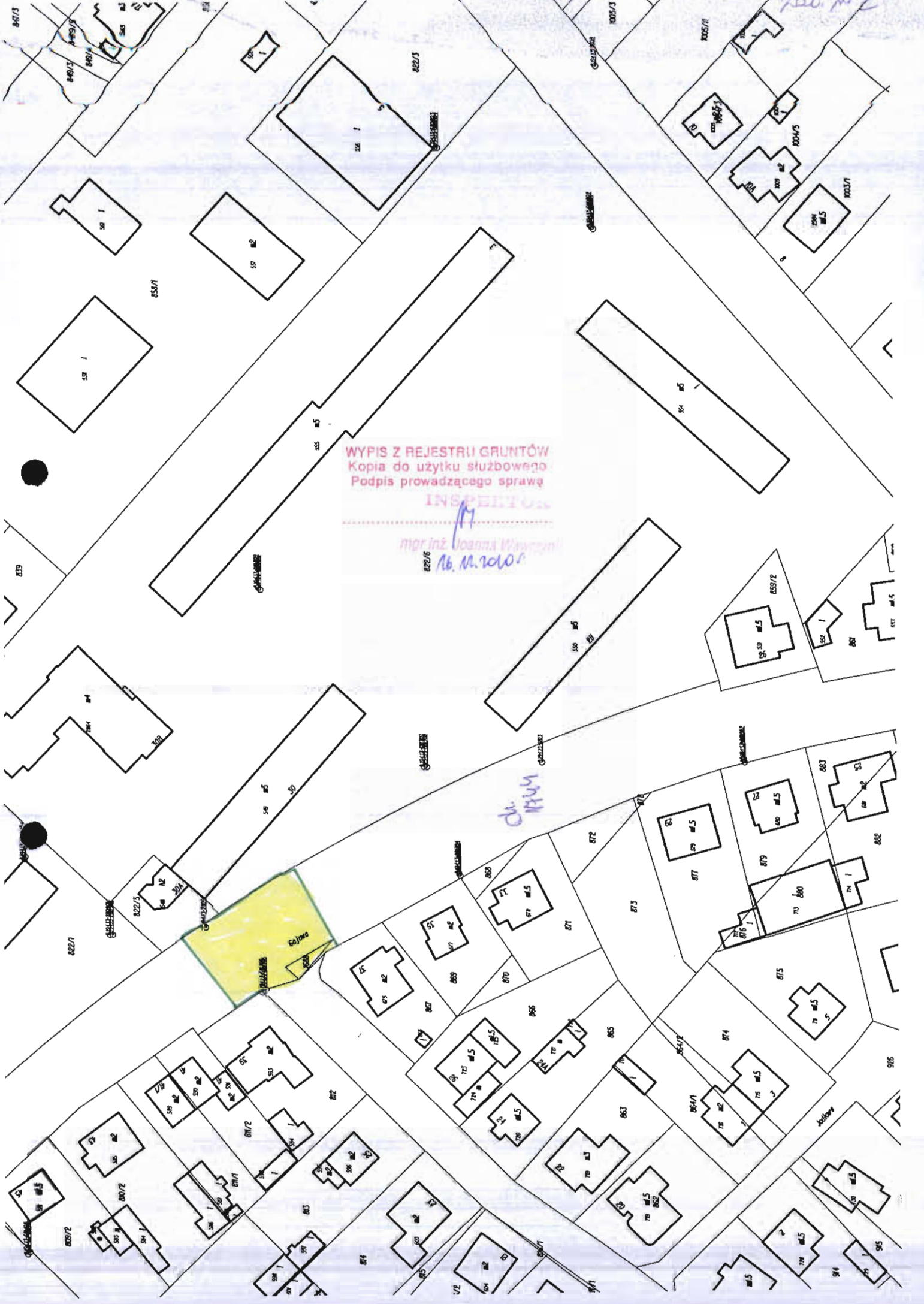
Plan nr 2

WYPIS Z REJESTRU GRUNTÓW
Kopia do użytku służbowego
Podpis prowadzącego sprawę

INSPIRT

mgr inż. Joanna Wyrzyńska
16.11.2016

du. 11444



Województwo: **podlaskie**
 Powiat: **m.Białystok**
 Jednostka ewidencyjna: **Białystok [206101 1]**
 Obręb ewidencyjny: **Wysoki Stoczek [Nr 0002]**

.....
 (nazwa organu wydającego dokument)

REJESTR GRUNTÓW

sporządzono dnia: 10.12.2010 10:35:44

Nr jednostki rejestrowej: **G.1108**

Osoby: 2

Udział Forma władania	Dane osoby fizycznej / instytucji
1/1 właściciel	MIASTO BIAŁYSTOK REGON: - NIP: - siedziba: Białystok ul. Słonimska 1
1/1 gospodarowanie zasobem nieruchomości	ZARZĄD DRÓG I INWESTYCJI MIEJSKICH REGON: - NIP: - siedziba: 15-399 Białystok ul. Składowa 11

Działki ewidencyjne: 3

Arkusze	Nr działki	Położenie	Powierzchnia [ha]	Użytek lub klasa		Nr KW lub inne dokumenty
				Rodzaj	Pow [ha]	
14	978	ul. Antoniuk Fabryczny	1.1523	dr	1.1523	BI1B/00175151/8
Identyfikator: 206101_1.0002.978						
↑ Uwagi: 29/0/90,427/2/02 Z J.1207						
14	1688	ul. Gajowa	0.0024	dr	0.0024	
Identyfikator: 206101_1.0002.1688						
14	1744	ul. Gajowa	0.9058	dr	0.9058	BI1B/00177061/4
Identyfikator: 206101_1.0002.1744						
↑ Uwagi: 29/1/90 Z J.1207,469/2/03 Z.1207,						
Razem powierzchnia działek:			2.0605	ha		
Słownie:			dwa hektary sześć arów pięć metrów kwadratowych			

UWAGA: W jednostce znajdują się jeszcze inne działki.


Powierzchnia całej jednostki rejestrowej: szesnaście hektarów jeden ar sześćdziesiąt trzy metry kwadratowe

DOKUMENT NINIEJSZY WYDANO
WYŁĄCZNIE DO UŻYTKU SŁUŻBOWEGO

Oznaczenia klas i użytków

dr - Drogi

(pieczęć urzędowa)

INSPEKTOR

 mgr inż. Joanna Wawrzyniak
 16.12.2010
 (imię i nazwisko osoby reprezentującej organ)
 data i podpis