

Zarządzenie Nr 260/10
Prezydenta Miasta Białegostoku

z dnia 30 grudnia 2010 r.

w sprawie udzielenia pełnomocnictwa Dyrektorowi Zarządu Mienia
Komunalnego w Białymstoku

Na podstawie art. 47 ust. 1 ustawy z dnia 8 marca 1990 roku o samorządzie gminnym (Dz. U. z 2001r. Nr 142, poz. 1591, z 2002 r. Nr 23, poz. 220, Nr 62, poz. 558, Nr 113, poz. 984, Nr 153, poz. 1271 i Nr 214, poz. 1806, z 2003 r. Nr 80, poz. 717 i Nr 162, poz. 1568, z 2004 r. Nr 102, poz. 1055, Nr 116, poz. 1203 i Nr 167, poz. 1759, z 2005 r. Nr 172, poz. 1441 i Nr 175, poz. 1457, z 2006 r. Nr 17, poz. 128 i Nr 181, poz. 1337 z 2007 r. Nr 48, poz. 327, Nr 138, poz. 974 i Nr 173, poz. 1218, z 2008r. Nr 180, poz. 1111 i Nr 223, poz. 1458, z 2009 r. Nr 52, poz. 420 i Nr 157, poz. 1241 oraz z 2010 r. Nr 28, poz. 142 i 146, Nr 40, poz. 230 i Nr 106, poz. 675) zarządzam, co następuje:

§ 1

Upoważniam Andrzeja Ostrowskiego – Dyrektora Zarządu Mienia Komunalnego w Białymstoku do dokonania w imieniu Prezydenta Miasta Białegostoku czynności polegających na:

- a) ustaleniu zakresu rozbiórki składników budowlanych na działkach wymienionych w załączniku nr 1 do niniejszego zarządzenia, przeznaczonych pod inwestycję polegającą na budowie **ulicy Kasztanowej wraz z budową infrastruktury technicznej**, stanowiących własność Gminy Białystok;
- b) sporządzeniu wymaganej dokumentacji;
- c) wykonaniu rozbiórki składników budowlanych na przedmiotowych działkach;
- d) uzyskaniu zgód od właścicieli działek sąsiednich, celem przeprowadzenia rozbiórki i uprzątnięcia terenu;
- e) zagospodarowaniu materiałów porozbiórkowych i uporządkowaniu przedmiotowych działek;
- f) utrzymaniu porządku i czystości na przedmiotowych działkach;
- g) pokryciu kosztów rozbiórki ze środków budżetu miasta przeznaczonych na tę inwestycję;
- h) zakończeniu prac w terminie pilnym, niezbędnym do wykonania tych czynności;
- i) powiadomieniu Gminy Białystok o zakończeniu prac;
- j) protokolarnym przekazaniu działek.



§ 2

Działki opisane w § 1 zostały oznaczone na mapie kolorem żółtym. Mapy wraz z wypisami z ewidencji gruntów stanowią załącznik nr 2 i nr 3 do niniejszego zarządzenia.

§ 3

Zarządzenie wchodzi w życie z dniem podpisania.

PREZYDENT MIASTA
dr hab. Tomasz Truskolaski

BP 0530 / 1507 / 10
Nie nasuwa zastrzeżeń
formalno-prawnych i redakcyjnych
załącznik nr 21.12.2010
RADCA PRAWNY
Ewidencja 01/10
Adam Japłowski
ZASTĘPCA PREZYDENTA MIASTA
mgr Michał Wierzbicki

Załącznik nr 1
do Zarządzenia Nr ...260/10.....
Prezydenta Miasta Białegostoku
z dnia 30 grudnia 2010r.

Lp.	Obręb	Numer działki	Powierzchnia działki [ha]
1.	2	894/2	0,0005
2.	2	979	0,3155
3.	2	781/1	0,0118
4.	2	894/1	0,0004
5.	2	895/1	0,0118
6.	2	782/1	0,0037
7.	2	896/1	0,0056
8.	2	897/1	0,0062
9.	2	907	0,0419
10.	2	789	0,0789
11.	2	798/1	0,0013
12.	2	799/1	0,0015
13.	2	1689	0,0065
14.	2	772	0,0453
15.	2	821/1	0,0005
16.	2	819/1	0,0012
17.	2	818/1	0,0017
18.	2	817/1	0,0013
19.	2	816/1	0,0004
20.	2	926	0,0885
21.	2	785/1	0,0018
22.	2	894/4	0,0142
23.	2	795/1	0,0010
24.	2	797/3	0,0022

INSPEKTOR

mgr inż. Joanna Wawrzyński

Nb. M. WAWRZYŃSKI

RADCA PRAWNY

BL-748

Adam Jabłoński

21.12.2010

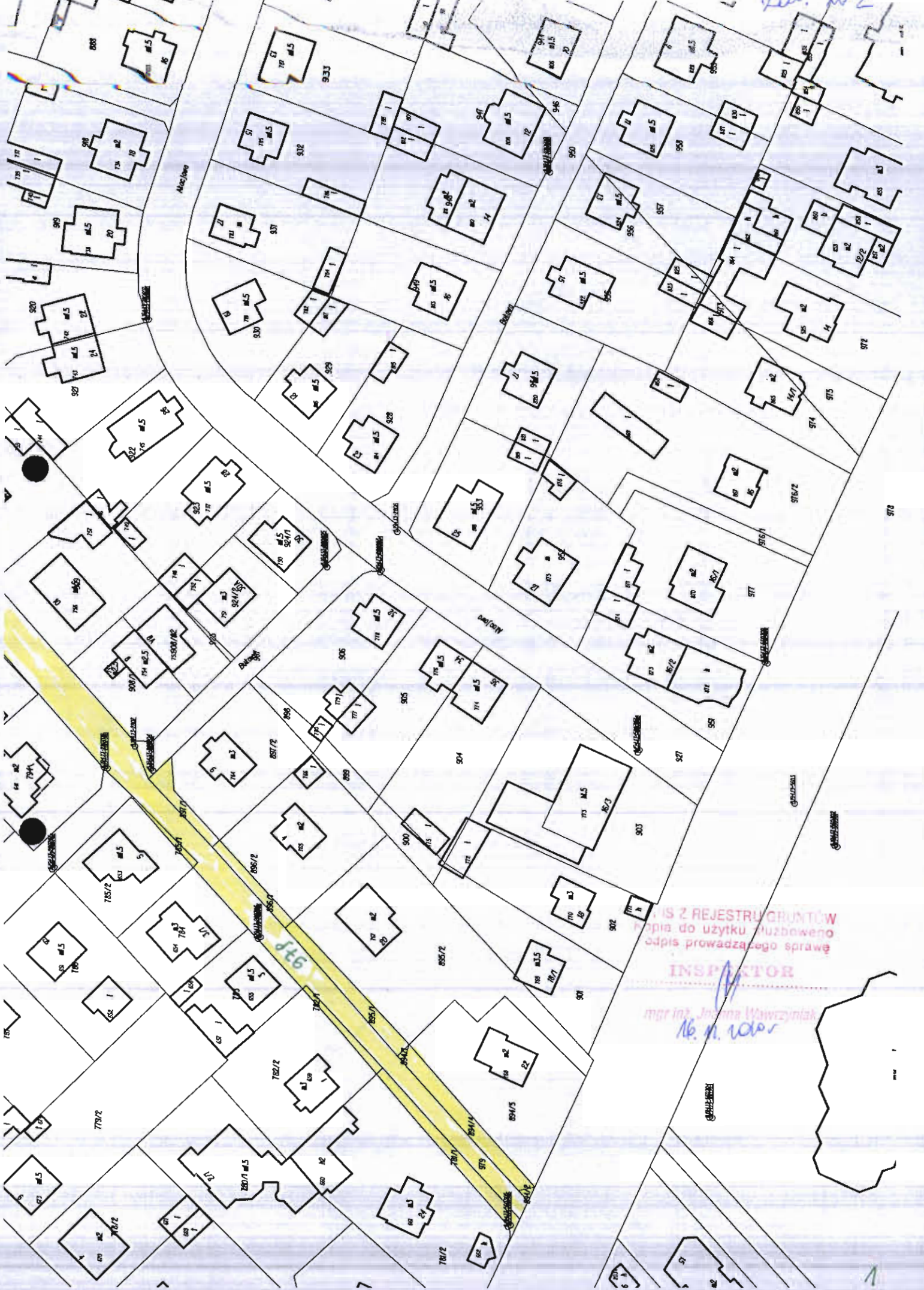
ZASTĘPCA PREZYDENTA MIASTA

mgr Michał Wierzbicki

PREZYDENT MIASTA

dr hab. Tadeusz Truskolaski

202. m. 2



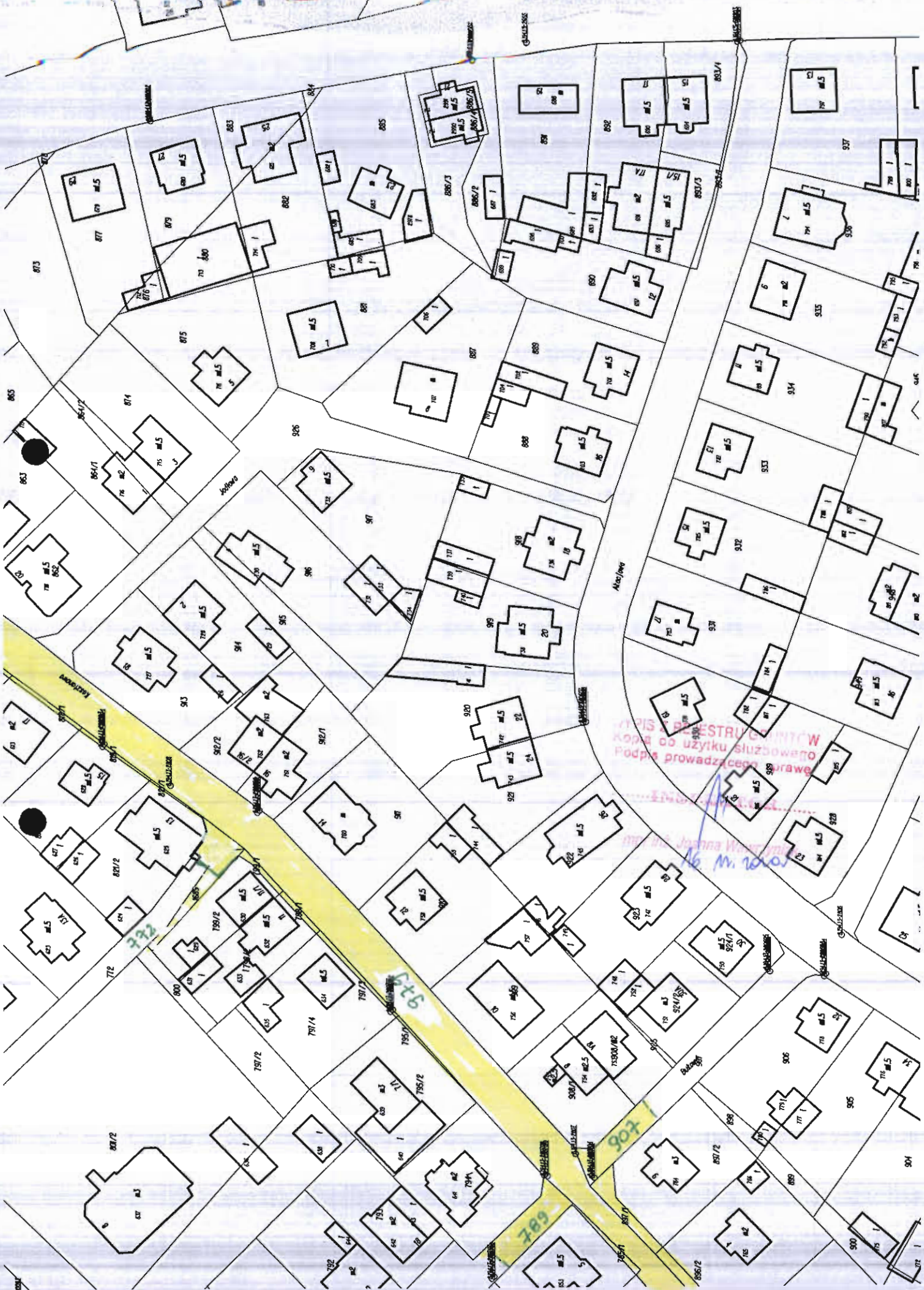
IS Z REJESTRACJI CIĄGŁOŚCI
 Kopia do użytku służbowego
 odpis prowadzącego sprawę

INSPIKTOR

mgr inż. Joanna Wawrzyniak
 16. 11. 2008

REJESTRACJA

1



WZBIS PRZESTRZENIOWY
 Kopia do użytku służbowego
 Podpis prowadzącego sprawę

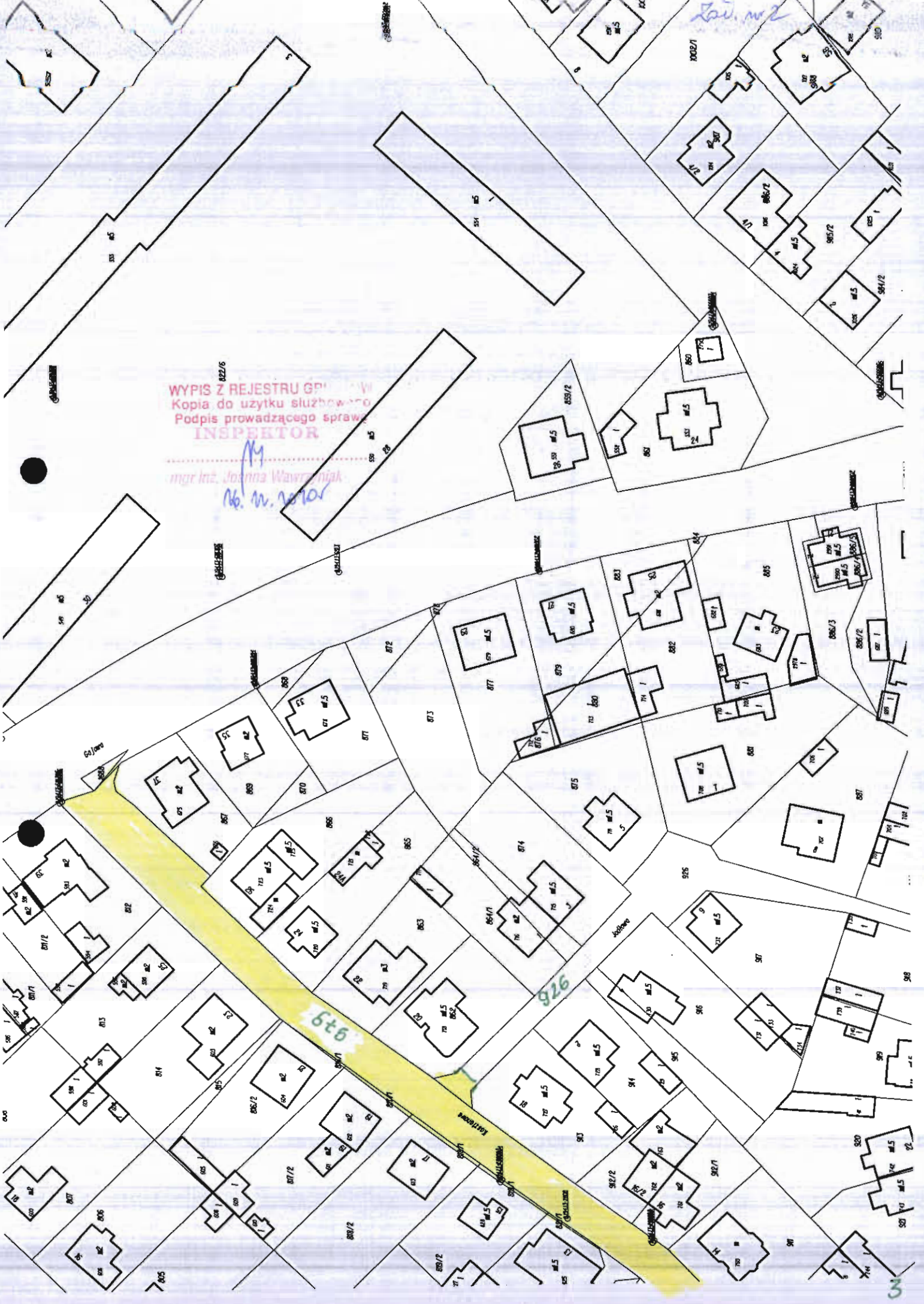
16 m. 2020

WYPIS Z REJESTRU GP
Kopia do użyciu służbowego
Podpis prowadzącego sprawę
INSPEKTOR

mgr inż. Joanna Wawrzyniak

Ms. M. Kotlar

Lot. nr 2



Województwo: **podlaskie**
Powiat: **m. Białystok**
Jednostka ewidencyjna: **Białystok [206101_1]**
Obręb ewidencyjny: **Wysoki Stoczek [Nr 0002]**

(nazwa organu wydającego dokument)

REJESTR GRUNTÓW
sporządzono dnia: 10.12.2010 11:04:09

Nr jednostki rejestrowej: **G.1106**

Osoby: 2

Udział Forma władania	Dane osoby fizycznej / instytucji
1/1 właściciel	GINA BIAŁYSTOK REGON: 000515000 NIP: 5420304637 siedziba: Białystok ul. Stenimska 1
1/1 gospodarowanie zasobem nieruchomości	ZARZĄD DRÓG I INWESTYCJI MIEJSKICH REGON: - NIP: - siedziba: 15-399 Białystok ul. Składowa 11

Działki ewidencyjne: 24

Arkusze	Nr działki	Położenie	Powierzchnia [ha]	Użytek lub klasa		Nr KW lub inne dokumenty
				Rodzaj	Pow [ha]	
14	772	ul. Kasztanowa	0.0453	dr	0.0453	BI1B/00176287/7
Identyfikator: 206101_1.0002.772						
↑ Uwagi: 562/2/2002 Z 1207						
14	781/1	ul. Kasztanowa	0.0118	dr	0.0118	KW 11773
Identyfikator: 206101_1.0002.781/1						
↑ Uwagi: 824/2/05 Z.403						
14	782/1	ul. Kasztanowa	0.0037	dr	0.0037	
Identyfikator: 206101_1.0002.782/1						
↑ Uwagi: 864/2/05 Z J.1152.604/2/10,						
14	785/1	ul. Kasztanowa	0.0018	dr	0.0018	KW 77273 308/2/96
Identyfikator: 206101_1.0002.785/1						
↑ Uwagi: 15/2/06 Z J.578						
14	789	ul. Bukowa	0.0789	dr	0.0789	BI1B/00176287/7
Identyfikator: 206101_1.0002.789						
↑ Uwagi: 564/2/2002 Z 1207						
14	795/1	ul. Kasztanowa	0.0010	dr	0.0010	BI1B/00010120/8
Identyfikator: 206101_1.0002.795/1						
↑ Uwagi: 137/2/2002-DK,KW-275/2/02,KW-443/2/07						
14	797/3	ul. Kasztanowa	0.0022	dr	0.0022	KW 99942
Identyfikator: 206101_1.0002.797/3						
↑ Uwagi: 15/2/97 KW-786/2/99,449/2/06						
14	798/1	ul. Kasztanowa	0.0013	dr	0.0013	BI1B/00105891/6
Identyfikator: 206101_1.0002.798/1						
↑ Uwagi: KW 85/2/87, PODZ.843/2/05 Z 412,KW-1759/2/07						
14	799/1	ul. Kasztanowa	0.0015	dr	0.0015	KW 36274
Identyfikator: 206101_1.0002.799/1						
↑ Uwagi: 825/2/05 Z.842						
14	816/1	ul. Kasztanowa	0.0004	dr	0.0004	KW 12412
Identyfikator: 206101_1.0002.816/1						
↑ Uwagi: PODZ.842/2/05 Z 1151						
14	817/1	ul. Kasztanowa	0.0013	dr	0.0013	BI1B/00030579/6
Identyfikator: 206101_1.0002.817/1						
↑ Uwagi: 826/2/05 Z.1124,KW-2558/2/08,56/2/87,KW-717/2/09						
14	818/1	ul. Kasztanowa	0.0017	dr	0.0017	ZD5738 ZD5739
Identyfikator: 206101_1.0002.818/1						
↑ Uwagi: PODZ. 841/2/05 Z 1509,						

14	819/1	ul. Kasztanowa	0.0012	dr	0.0012	ZD7995
↑ Uwagi: 863/2/05 Z J.835						
14	821/1	ul. Kasztanowa	0.0005	dr	0.0005	
Identyfikator: 206101_1.0002.821/1						
↑ Uwagi: 877/2/05-PODZ Z J.1510,						
14	894/1	ul. Kasztanowa	0.0004	dr	0.0004	ZD18617
Identyfikator: 206101_1.0002.894/1						
↑ Uwagi: PODZ.844/2/05 Z 1629,ZD-232/2/06						
14	894/2	ul. Kasztanowa	0.0005	dr	0.0005	ZD18617
Identyfikator: 206101_1.0002.894/2						
↑ Uwagi: PODZ.844/2/05 Z 1629,ZD-232/2/06						
14	894/4	ul. Kasztanowa	0.0142	dr	0.0142	KW 138907
Identyfikator: 206101_1.0002.894/4						
↑ Uwagi: PODZ. 844/2/05,27/2/06,KW-222/2/06						
14	895/1	ul. Kasztanowa	0.0118	dr	0.0118	ZD15520
Identyfikator: 206101_1.0002.895/1						
↑ Uwagi: PODZ.840/2/05 Z J 1216,3024/2/08-ZD						
14	896/1	ul. Kasztanowa	0.0056	dr	0.0056	ZD17099
Identyfikator: 206101_1.0002.896/1						
↑ Uwagi: 865/2/05 Z J.834						
14	897/1	ul. Kasztanowa	0.0062	dr	0.0062	KW 5674
Identyfikator: 206101_1.0002.897/1						
↑ Uwagi: 839/2/05 Z 1206						
14	907	ul. Bukowa	0.0419	dr	0.0419	BI1B/00176287/7
Identyfikator: 206101_1.0002.907						
↑ Uwagi: 564/2/2002 Z 1207						
14	926	ul. Jodłowa	0.0885	dr	0.0885	BI1B/00176287/7
Identyfikator: 206101_1.0002.926						
↑ Uwagi: 575/2/02 Z 1207,						
14	979	ul. Kasztanowa	0.3155	dr	0.3155	BI1B/00176287/7
Identyfikator: 206101_1.0002.979						
↑ Uwagi: 562/2/2002 Z 1207						
14	1689	ul. Kasztanowa	0.0065	dr	0.0065	BI1B/00176287/7
Identyfikator: 206101_1.0002.1689						
↑ Uwagi: 562/2/2002 Z 1207						
Razem powierzchnia działek:			0.6437	ha		
Słownie:			sześćdziesiąt cztery ary trzydzieści siedem metrów kwadratowych			

UWAGA: W jednostce znajdują się jeszcze inne działki.

Powierzchnia całej jednostki rejestrowej: **czterdzieści dwa hektary siedemdziesiąt siedem arów sześć metrów kwadratowych**

DOKUMENT NINIEJSZY WYDANO
WYŁĄCZNIE DO UŻYTKU SŁUŻBOWEGO

Oznaczenia klas i użytków

dr - Drogi

(pieczęć urzędowa)

(imię i nazwisko osoby reprezentującej organ)
data i podpis